

Komisie Zastupiteľstva Bratislavského samosprávneho kraja

Materiál na rokovania komisií Zastupiteľstva
Bratislavského samosprávneho kraja

PRACOVNÝ NÁVRH **Návrh**

**na predloženie Žiadosti o nenávratný finančný príspevok pre
projekt „Ecoregion SKAT - Posilnenie spolupráce v oblasti
ekoturizmu v cezhraničnom regióne Slovenska a Rakúska“ v rámci
Programu spolupráce Interreg V-A Slovenská republika – Rakúsko
2014 - 2022**

Materiál bude prerokovaný v nasledovných komisiách:

Finančná komisia

Komisia európskych záležitostí, regionálnej spolupráce a cestovného ruchu
Komisia životného prostredia, regionálneho rozvoja a územného plánovania

Zodpovední:

RNDr., Ing. Marián Viskupič
riaditeľ Úradu Bratislavského samosprávneho kraja

Ing. Michal Beniač
zástupca riaditeľky Odboru stratégie, územného rozvoja a riadenia projektov
Bratislavského samosprávneho kraja

Ing. Agáta Mikulová
riaditeľ Odboru cestovného ruchu a kultúry
Bratislavského samosprávneho kraja

Spracovatelia:

Mgr. Ján Kollár
vedúci Oddelenia riadenia projektov
Bratislavského samosprávneho kraja

Ing. Magdaléna Janíková
referent Oddelenia riadenia projektov
Bratislavského samosprávneho kraja

Mgr. Martin Hakel, BA
vedúci Oddelenia stratégie a územného rozvoja
Bratislavského samosprávneho kraja

Mgr. Jana Rusnáková
referent Oddelenia riadenia projektov
Bratislavského samosprávneho kraja

Bratislava
máj 2019

N á v r h u z n e s e n i a

UZNESENIE č. /2019

zo dňa 14.06.2019

Zastupiteľstvo Bratislavského samosprávneho kraja po prerokovaní materiálu

A s c h v a ľ u j e

A.1 predloženie Žiadosti o nenávratný finančný príspevok (ďalej len „ŽoNFP“) za účelom realizácie projektu „Ecoregion SKAT - Posilnenie spolupráce v oblasti ekoturizmu v cezhraničnom regióne Slovenska a Rakúska“ v rámci Programu spolupráce Interreg V-A Slovenská republika – Rakúsko 2014 - 2022;

A.2 vlastné spolufinancovanie projektu vo výške 21,76 %, t.j. **692 673,25 EUR**;

A.3 zabezpečenie financovania prípadných neoprávnených výdavkov z rozpočtu Bratislavského samosprávneho kraja;

A.4 Dohodu o spolupráci medzi Hlavným prijímateľom a partnermi projektu v rámci programu spolupráce Interreg V-A Slovenská republika – Rakúsko 2014 – 2022 pre projekt „Ecoregion SKAT - Posilnenie spolupráce v oblasti ekoturizmu v cezhraničnom regióne Slovenska a Rakúska“

B u k l a d á

riaditeľovi Úradu Bratislavského samosprávneho kraja:

B.1 zabezpečiť vyčlenenie finančných prostriedkov na financovanie projektových aktivít v rozpočte BSK na roky 2020 – 2022 vo výške **3 183 241,05 EUR** pri spolufinancovaní vo výške 21,76 %, t.j. **692 673,25 EUR**.

Termín: 31.12.2019

B.2 zabezpečiť vyčlenenie finančných prostriedkov vo výške **1 763 500,00 EUR** na finančné transfery slovenským a rakúskym projektovým partnerom, ktoré budú financované z programu Interreg V-A Slovenská republika – Rakúsko 2014 – 2022.

Termín: 31.12.2019

B.3 zabezpečiť udržateľnosť projektu po jeho ukončení v zmysle pravidiel Programu Interreg V-A Slovenská republika - Rakúsko 2014 – 2022 vyčlenením finančných prostriedkov v rozpočte BSK, v programe 4 Odbor cestovného ruchu a kultúry a v podprograme 1.3 Odbor stratégie, územného rozvoja a riadenia projektov.

Termín: každoročne k 31.12.

B.4 zabezpečiť podpis Dohody medzi Hlavným prijímateľom a partnermi projektu pre projekt „Ecoregion SKAT - Posilnenie spolupráce v oblasti ekoturizmu v cezhraničnom regióne Slovenska a Rakúska“ v rámci programu spolupráce Interreg V-A Slovenská republika – Rakúsko 2014 – 2022 štatutárnym zástupcom Bratislavského samosprávneho kraja, Mgr. Jurajom Drobom, MBA, M.A.

Termín: 25.06.2019

Dôvodová správa

Bratislavský samosprávny kraj (ďalej len „BSK“), na základe schváleného materiálu: **Plnenie Akčného plánu Úradu Bratislavského samosprávneho kraja**, pre implementáciu Programu hospodárskeho rozvoja a sociálneho rozvoja Bratislavského samosprávneho kraja na roky 2014-2020 (ďalej len „Akčný plán BSK“) zo dňa 04.12.2018 **uznesenie č. 98/2018 (projekt č. OCRaK_14 - Vybudovanie ekocentra v Čunove)** predloží Žiadosť o nenávratný finančný príspevok (ďalej len „ŽoNFP“) pre projekt „Ecoregion SKAT - Posilnenie spolupráce v oblasti ekoturizmu v cezhraničnom regióne Slovenska a Rakúska“.

Projekt bude predložený v rámci otvorenej výzvy programu spolupráce Interreg V-A Slovenská republika – Rakúsko 2014-2022 (ďalej len Interreg V-A Slovenská republika - Rakúsko 2014 - 2022) vyhlásenej dňa 09.12.2016 do piateho kola výzvy najneskôr do 28.06.2019.

Projekt je zároveň v súlade s:

- **Programovým vyhlásením BSK** v oblasti životného prostredia, kde sa BSK zaviazalo, že „zvýši environmentálne povedomie obyvateľov prostredníctvom rozvoja environmentálneho vzdelávania a podpory vytvárania a činnosti ekocentier (kaštieľ Čunovo)“ zo dňa 06.04.2018;
- **Akčným plánom Konceptie budovania siete environmentálno-vzdelávacích centier v BSK na obdobie 2018-2025**, schváleným uznesením Zastupiteľstva BSK č. 23/2018 zo dňa 16.03.2018;
- **Memorandom o spolupráci medzi Bratislavským samosprávnym krajom, Mestskou časťou Bratislava – Čunovo a Štátnou ochranou prírody Slovenskej republiky v rámci prípravy projektu Ekocentrum kaštieľ Čunovo**, schváleným uznesením Zastupiteľstva BSK č. 90/2017 zo dňa 29.09.2017;
- **Akčným plánom Stratégie rozvoja turizmu Bratislavského kraja do roku 2020**, schváleným uznesením Zastupiteľstva BSK č. 100/2015 zo dňa 11.12.2015;
- **Dohovorom primátorov a starostov, kde sa BSK stalo územným koordinátorom**, schváleným uznesením Zastupiteľstva BSK č. 58/2013 zo dňa 20.09.2013.

Podpora ekocentier a environmentálneho vzdelávania v BSK

Jednou z priorít Bratislavského samosprávneho kraja (BSK) ako územného koordinátora Dohovoru primátorov a starostov je ochrana a zlepšovanie kvality životného prostredia v regióne. Medzi oblasti spadajúcich pod túto tému je aj environmentálne vzdelávanie. Ideálnymi miestami na realizovanie environmentálno-vzdelávacích programov počas celého roka sú environmentálno-vzdelávacie centrá (ekocentrá). BSK má záujem podporovať nielen vznikanie, sieťovanie a rozvoj existujúcich centier, ale aj dlhodobú udržateľnosť takýchto centier v kraji. Tieto centrá slúžia na výuku tematicky zameraných environmentálnych a prírodovedných predmetov, krúžkov a kurzov pre všetky vekové kategórie od žiakov materských škôl až po vysokoškolských študentov, ktoré prebiehajú v špecializovaných učebniach centier a kombinujú sa s poznávacími aktivitami v prírode. Takéto multifunkčné centrá fungujú v dennom alebo pobytovom režime, okrem výukových programov organizujú aj zaujímavé akcie pre širokú verejnosť a poskytovanými ekoturistickými službami dokážu pritiahnuť nielen domácich, ale aj zahraničných návštevníkov. Okrem ekoturistických služieb ponúkajú aj turisticko-informačné služby, ktoré návštevníkom pomáhajú sa zorientovať v širokej produktovej ponuke ekocentra, ale aj doplnkových turistických služieb v regióne.

Z dôvodu aktuálnej absencie ekocentier v regióne a pre nastavenie systémového rozvoja a podpory environmentálneho povedomia obyvateľov BSK prostredníctvom ekocentier, BSK spracovalo Konceptiu budovania siete environmentálno-vzdelávacích centier v BSK. Dokument zanalyzoval relevantnú legislatívu SR a strategické dokumenty, identifikoval aktívne subjekty v predmetnej oblasti v BSK, identifikoval príklady dobrej praxe,

navrhol model siete ekocentier v BSK a ponúkol prehľad možností čerpania externých zdrojov. Táto koncepcia zároveň definovala ekocentrum v kaštieli a sýpke v Čunove ako ekocentrum nadregionálnej úrovne, ktoré by malo slúžiť ako koordinátor environmentálno-vzdelávacích centier v kraji, poskytovalo by im metodickú podporu a know-how, slúžilo by ako hlavné ekoturistické centrum regiónu s prezentáciou ekoturistických atrakcií celého regiónu a organizovalo by podujatia a aktivity pre verejnosť. Zároveň by slúžilo aj ako turisticko-informačné centrum, ktoré by poskytovalo komplexné služby s prezentáciou nie len toho, čo môžu návštevníci v ekocentre navštíviť a vidieť, ale aj s propagáciou toho najzaujímavejšieho čo Bratislavský región a jeho jednotlivé subregióny ponúkajú. Pri sprostredkovaní informácii by pomáhalo v rozhodovaní na čo sa v ekocentre zamerať, čo určite navštíviť a tiež ďalšie služby ako využiť a stráviť voľný čas či už v ekocentre alebo v celom bratislavskom regióne.

Potrebu vybudovania ekocentra nadregionálnej úrovne si uvedomuje BSK už od roku 2014, odkedy pravidelne rokuje s MČ Bratislava – Čunovo (MČ Čunovo) ohľadom využitia NKP kaštieľa a sýpky v Čunove. Zámer bol prerokovaný aj s Krajským pamiatkovým úradom, ktorý uvítal iniciatívu aj z dôvodu záchrany objektov NKP v Čunove. Kaštieľ v Čunove bol vyhodnotený ako vhodné miesto pre vznik ekocentra z viacerých dôvodov. Výhodou lokality je pozícia Čunova na kontakte s CHKO Dunajské luhy a potenciálom byť vstupnou bránou CHKO. Ďalším dôvodom je dobrá dostupnosť ekocentra mestskou hromadnou dopravou z ostatných mestských častí Bratislavy ako aj dobrá dopravná dostupnosť pre prichádzajúcich návštevníkov z Maďarska, Rakúska ako aj pre cykloturistov cestujúcich po Eurovelo 6 a Eurovelo 13. V dostupnej vzdialenosti ako aj ďalších potencionálnych návštevníkov sa nachádza návštevnícke centrum Národného parku Donau-Auen v Rakúskom Orth an der Donau, návštevnícke centrum Národného parku Neusiedler See-Seewinkel, ktoré taktiež slúžia ako inšpirácia pre ekocentrum v Čunove a sú prirodzenými partnermi na intenzívnu vzájomnú spoluprácu v rámci predkladaného projektu.

Inovatívny prístup „SMART“

- **Vzorový príklad spolupráce miestnej a regionálnej samosprávy spolu so štátnou organizáciou a neziskovým sektorom**, ktorý bude zároveň inšpiráciou pre nastavenie medzisektorovej spolupráce a systematickej podpory environmentálneho vzdelávania a podpory prírodného turizmu na Slovensku;
- **Využitie technológií obnoviteľných zdrojov energie v rámci plánovanej rekonštrukcii NKP Kaštieľ Čunovo a sýpky** pričom sa navrhli všetky dostupné technológie, ktoré je možné využiť pri obnove NKP ako tepelné čerpadlo, ktoré bude slúžiť na vykurovanie samotného kaštieľa a následne aj sýpky.
- **Využitie adaptačných opatrení na zmierňovanie negatívnych dôsledkov zmeny klímy** ako napr. zadržiavanie dažďovej vody a jej následné využitie, vodopriepustné povrchy/plochy, využitie svetlých farieb pre zníženie prehrievania prostredia, vodný prvok na zlepšenie mikroklímy a ochladzovania prostredia.

Priebeh transformácie NKP kaštieľ a sýpka Čunovo na Ekocentrum Čunovo

Vybudovanie ekocentra v Čunove je rozdelené do 3 etáp:

1. **kaštieľ a predpolie – súčasť predkladaného projektu financovaného z programu SK-AT**
2. **záhrada (za kaštieľom a dovybavenie expozícií) – pripravovaný projekt na program SK-HU v roku 2019**
3. **sýpka – ďalšie programové obdobie – 2022+**

Predmetom predkladaného projektu je 1. etapa celkového zámeru vybudovania Ekocentra Čunovo, ktorého súčasťou bude aj vznik turistického informačného centrum v spolupráci s KOČR, pričom aktivity v rámci 1. fázy sa budú zameriavať na rekonštrukciu NKP kaštieľ v Čunove a jeho transformáciu na nadregionálne ekocentrum so stálou expozíciou, s turisticko-informačnými službami ako aj environmentálno-vzdelávacími programami pre žiakov a návštevníkov regiónu. Na základe Memoranda o spolupráci medzi Bratislavským samosprávnym krajom, MČ Bratislava - Čunovo a Štátnou ochranou prírody Slovenskej republiky v rámci prípravy projektu Ekocentrum kaštieľ Čunovo je MČ Čunovo zodpovedná za spracovanie realizačnej dokumentácie. V súčasnosti prebieha územné a stavebné konanie, o ktoré požiadala MČ Čunovo vo februári 2019. Začiatkom roku 2017 BSK oslovil s ponukou na spoluprácu aj Štátnu ochranu prírody Slovenskej republiky a Daphne – Inštitút aplikovanej ekológie, ktoré po sérii rokovaní súhlasili so spoluprácou na vybudovaní ekocentra a organizovaní environmentálno-výchovných programov v ekocentre.

Projekt zriadenia environmentálno-vzdelávacieho centra v Čunove spočíva v rekonštrukcii NKP Čunovský kaštieľ spolu so záhradou a v poslednej fáze NKP Čunovská sýpka a ich adaptácii na denné ekocentrum pre Bratislavu a pobytové ekocentrum pre ostatné časti Slovenska. Kaštieľ bude slúžiť ako denné ekocentrum a sýpka ako spoločensko-kultúrny objekt, ktorého súčasťou bude aj stála expozícia „Smart domácnosť“. Iniciátorom zriadenia ekocentra je BSK v spolupráci s MČ Bratislava - Čunovo, hl. m. SR Bratislava, Štátnou ochranou prírody a Daphne - Inštitút aplikovanej ekológie. Hlavným cieľom rekonštrukcie je zabezpečenie prevádzky denného a pobytového ekocentra pre deti a mládež. Ďalšou funkciou je zabezpečenie vzdelávacieho centra pre dospelých – či už pre odbornú verejnosť ako doškolovalie centrum alebo pre laickú organizovanú verejnosť na základe záujmu o doplnkové rozšírenie vzdelania. Ďalej bude slúžiť ako návštevnícke centrum CHKO Dunajské luhy a pre širokú verejnosť z Bratislavy, Bratislavského kraja, z iných častí Slovenska a z priľahlých oblastí Rakúska a Maďarska a bude tu v spolupráci s Krajskou organizáciou cestovného ruchu zriadená turistická informačná kancelária. Časť exteriéru Ekocentra Čunovo bude zároveň plniť funkciu rehabilitačnej stanice pre zranené živočíchy, ktorá v Bratislave dlhodobo chýba a bude zabezpečovaná ŠOP SR.

V Ekocentre Čunovo bude skombinovaná prehliadka interaktívnych expozícií v kaštieli a v „poznávacom areáli“ v záhrade kaštieľa. Bude tu aj možnosť ísť na exkurziu so sprievodcom do okolitej prírody a za miestnymi historickými pamiatkami. Návštevníci dostanú popri informačných materiáloch aj komplexné informácie o miestnych turistických zaujímavostiach a budú mať tiež možnosť navštíviť obchod so suvenírmi. Doplnkovo prostredníctvom hlavnej spoločenskej miestnosti v sýpke a aj v kaštieli bude centrum slúžiť ako miesto pre organizovanie miestnych kultúrno-spoločenských akcií, a niekoľkokrát do roka aj ako miesto pre podujatia pre posilnenie cezhraničnej spolupráce a spoločenských kontaktov.

V rámci 2. etapy dôjde k revitalizácii záhrady za kaštieľom a dovybavenia Ekocentra Čunovo. Financovanie 2. fázy sa predpokladá v rámci zapojenia sa do poslednej výzvy programu spolupráce Interreg V-A Slovenská republika – Maďarsko 2014 - 2022, ktorá by mala byť vyhlásená na jeseň 2019. Bližšie podmienky výzvy ešte nie sú známe. **Vstup do projektu pre 2. etapu Ekocentra Čunovo bude predmetom samostatného materiálu do Zastupiteľstva BSK na jeseň 2019.**

V rámci 3. etapy dôjde k revitalizácii NKP Čunovská sýpka. Po rekonštrukcii sýpky bude objekt slúžiť ako miesto pre organizovanie miestnych kultúrno-spoločenských akcií, a niekoľkokrát do roka aj ako miesto pre podujatia pre posilnenie cezhraničnej spolupráce a spoločenských kontaktov, pričom areál poskytne priestor pre stálu expozíciu „Smart domácnosť“ ale aj pre iné zaujímavé putovné výstavy. Predpoklad financovania samotnej realizácie z externých zdrojov sa očakáva v novom programovom období po roku 2021. **Samotný vstup do projektu pre 3. etapu Ekocentra Čunovo bude predmetom samostatného materiálu do Zastupiteľstva BSK.**

Vlastnícké vzťahy

Pre naplnenie Programového vyhlásenie BSK a Akčného plánu BSK, kde sa BSK zaviazalo vytvoriť Ekocentrum Čunovo, má BSK možnosť uchádzať sa o externé zdroje z programov spolupráce SK-AT a SK-HU. Podmienkou získania externých zdrojov je mať k predmetným objektom vlastnícky vzťah alebo dlhodobý nájom. **BSK sa po dohode s MČ Bratislava -Čunovo dohodlo na dlhodobom nájme kaštieľa a záhrady na 25 rokov za symbolické 1 Euro a na dlhodobom nájme sýpky na 25 rokov za symbolické 1 Euro** . Predmetom zmluvy o dlhodobom nájme bude NKP kaštieľ a záhrada s príslušnými pozemkami a taktiež zmluva o budúcej nájomnej zmluve, ktorej predmetom bude samotná NKP Čunovská sýpka, nakoľko NKP Čunovská sýpka bude riešená až po roku 2022+.

Udržateľnosť projektu

Projektový zámer je **dlhodobý pripravovaný projekt** BSK v spolupráci so Štátnou ochranou prírody SR, Mestskou časťou Bratislava - Čunovo a občianskym združením Daphne – Inštitút aplikovanej ekológie. Projekt je jednou z priorít vedenia BSK a stal sa taktiež súčasťou Programového vyhlásenia Bratislavského samosprávneho kraja na obdobie rokov 2018-2022. Samotná spolupráca vyústila aj do podpísania **Memoranda o spolupráci pri vybudovaní ekocentra medzi Bratislavským samosprávnym krajom, mestskou časťou Bratislava - Čunovo a Štátnou ochranou prírody SR**. Vhodnosť vybranej lokality pre vznik regionálneho ekocentra vychádza aj z Konceptie budovania siete environmentálno -vzdelávacích centier BSK, ktorá nastavila systémový rozvoj environmentálnej výchovy v regióne do r. 2025. V rámci spracovávania konceptie prebehol online prieskum na základných a stredných školách v Bratislave, z ktorého záverom bolo, že existuje **veľký dopyt po realizovaní ekovýchovných aktivít v ekocentre**, ktoré je dostupné mestskou verejnou dopravou a zároveň je v blízkosti prírody (lesov). Tieto podmienky ekocentrum v Čunove spĺňa a zároveň je dopravne dostupné aj pre verejnosť a školy z rakúskych, ako aj maďarských prihraničných obcí. Odbornými garantmi environmentálnych programov v ekocentre budú Štátna ochrana prírody Slovenskej republiky a občianske združenie Daphne – Inštitút aplikovanej ekológie, ktoré sa dlhodobo venujú téme ochrany prírody a neformálne environmentálneho vzdelávania na Slovensku.

Partnerská dohoda

Podmienkou operačného programu je predloženie Partnerskej dohody (ďalej len „Dohoda“) medzi hlavným prijímateľom a partnermi pred podpisom Zmluvy o NFP, nakoľko Dohoda predstavuje jej neoddeliteľnú súčasť. Podpis Dohody medzi hlavným prijímateľom a partnermi projektu je nevyhnutný pre podpísanie Zmluvy o NFP.

Predmetná Dohoda je predpísanou dohodou podpísanou v rámci projektov spolufinancovaných z operačného programu a pojednáva o právach a povinnostiach jednotlivých partnerov projektu.

Dohoda o spolupráci k projektu „Ecoregion SKAT - Posilnenie spolupráce v oblasti ekoturizmu v cezhraničnom regióne Slovenska a Rakúska“ sa bude podpisovať v slovenskom jazyku z dôvodu, že Bratislavský samosprávny kraj je vedúcim partnerom projektu a nemecký preklad zmluvy bude tvoriť prílohu č. 1. Právne záväzná bude slovenská verzia zmluvy.



Projektový list

Ecoregion SKAT - Posilnenie spolupráce v oblasti ekoturizmu v cezhraničnom regióne Slovenska a Rakúska

Operačný program: Program spolupráce Interreg V-A Slovenská republika – Rakúsko
2014-2022

Prioritná os 2: „Ochrana prírodného a kultúrneho dedičstva a biodiverzity“

ŠC 2.2.3: „Posilnenie spoločných prístupov s cieľom zhodnocovania prírodného a kultúrneho dedičstva udržateľným spôsobom, čo prispeje k ďalšiemu rozvoju programovej oblasti ako atraktívnej turistickej destinácie“

Definovanie problémov:

- Absencia koordinovaného rozvoja environmentálneho vzdelávania a rozvoja prírodného turizmu v cezhraničnom priestore SK-AT;
- Nedostatočná cezhraničná spolupráca inštitúcií v oblasti ochrany prírody a biodiverzity v prihraničnom regióne SK-AT;
- Nedostatočná environmentálno-vzdelávacia infraštruktúra na SK strane;
- Potreba zvyšovania environmentálneho povedomia obyvateľstva;
- Rastúci dopyt po ekoturistických službách v cezhraničnom regióne.

Hlavný cieľ projektu:

Koordinovaný rozvoj a skvalitňovanie prírodno-turistických služieb prostredníctvom zlepšenia spolupráce medzi správami chránených území v Slovenskom a Rakúskom prihraničí, zvyšovania environmentálneho povedomia verejnosti a budovania vzdelávacej infraštruktúry v oblasti environmentálnej výchovy.

Individuálne ciele:

1. Zvýšenie záujmu verejnosti o ochranu prírody v cezhraničnom regióne a posilnenie pocitu osobnej zodpovednosti za stav chránených území prostredníctvom rozvoja prírodného turizmu;
2. Koordinácia stabilnej a dlhodobej spolupráce inštitúcií v oblasti ochrany prírody a biodiverzity;
3. Vytvorenie kvalitnej a atraktívnej ponuky služieb pre školy a verejnosť zameranej na ochranu prírody a biodiverzity v cezhraničnom regióne.

Projektové balíky:

- Riadenie projektu;
- Publicita a komunikácia;
- Podpora rozvoja prírodného turizmu a networking;
- Ekovzdelávanie a prenos odborných poznatkov v cezhraničnom regióne;
- Vytvorenie stabilného zázemia s celoročnou ponukou prírodno-turistických služieb a environmentálno-vzdelávacích programov pre školy a verejnosť.

Aktivity BSK:

1. Revitalizácia NKP kaštieľ v Čunove na ekocentrum so zameraním na environmentálnu výchovu a prezentáciu prírodného a kultúrno-historického bohatstva podunajského regiónu a CHKO Dunajské luhy;
2. Vybavenie ekocentra edukatívnymi exponátmi a interaktívnymi modelmi;
3. Koncepcia rozvoja inštitucionálnej spolupráce v oblasti ochrany prírody a biodiverzity v prihraničnom regióne;
4. Publicita a informovanosť.

Cieľové skupiny:

- Žiaci a študenti škôl;
- Obyvatelia priľahlých obcí – najmä rodiny s deťmi;
- Obyvatelia cezhraničného regiónu Slovensko/Rakúsko + Maďarsko;
- Turistickí sprievodcovia a ochrancovia prírody v chránených územiach;
- Lektori v oblasti envirovzdelávania a učitelia;
- Odborná verejnosť – záujmové združenia, ochranári, centrá voľného času;
- Domáci a zahraniční turisti.

Výstupy projektu:

1. Zriadenie ekocentra so zameraním na prezentáciu prírodného dedičstva podunajského regiónu v slovensko-rakúskom území;
2. Vytvorenie spoločnej cezhraničnej ponuky v oblasti prírodného turizmu;
3. Vytvorenie enviro-vzdelávacích programov a študijných materiálov pre rôzne cieľové skupiny;
4. Vytvorenie koncepcie rozvoja inštitucionálnej spolupráce v oblasti ochrany prírody a biodiverzity v prihraničnom regióne;
5. Zriadenie turistického informačného centra.

Projektoví partneri za SK:

- Bratislavský samosprávny kraj (BSK)
- Štátna ochrana prírody SR (ŠOP SR)
- Daphne – Inštitút aplikovanej ekológie (OZ Daphne)

Projektoví partneri za AT:

- Národný park Donau-Auen
- Národný park Neusiedler See – Seewinkel
- Región Marchfeld

Celkový rozpočet všetkých projektových partnerov: 5 193 241,05 EUR

Rozpočet projektu BSK: 3 183 241,05 EUR

z toho:

Európsky fond regionálneho rozvoja (EFRR): 2 228 268,74 EUR (70%)

Štátny rozpočet SR: 262 299,06 EUR (8,24%)

Spolufinancovanie z rozpočtu BSK: 692 673,25 (21,76%)

Zdroj podpory: Európsky fond regionálneho rozvoja (EFRR), program spolupráce SK-AT

Finančné transfery v celkovej výške **1 763 500,00 EUR** sú zložené z príspevkov EFRR a príspevkov národného spolufinancovania ostatných projektových partnerov, t.j. **437 500,00 EUR** pre slovenských partnerov a **1 326 000,00 EUR** pre rakúskych partnerov.

Sumu finančných transferov tvoria príjmy a výdavky v rovnakej výške, vyplývajúce z postavenia BSK ako hlavného projektového partnera – na základe pravidiel programu.

V prípade schválenia projektu Monitorovacím výborom Interreg Slovenská republika – Rakúsko 2014 - 2022 sa do zápisu uvedie poznámka, že ak sa do Programu Interreg Slovenská republika – Rakúsko 2014 - 2022 vrátia finančné prostriedky (nevyčerpané z iných projektov), bude možné požiadať o zvýšenie podielu príspevku z EFRR a príspevku národného spolufinancovania. Rovnaký model už BSK úspešne využil pri financovaní výstavby cyklocesty Slobody v programovom období 2007-2013.

Trvanie projektu: 36 mesiacov od schválenia, predpokladaný začiatok 01/2020 do 12/2022.

Zodpovedný za predloženie ŽoNFP:

- Odbor stratégie, územného rozvoja a riadenia projektov
- Odbor cestovného ruchu a kultúry, nositeľ projektu v zmysle Akčného plánu Úradu BSK na r. 2019+ (projekt č. OCraK_5)

Zodpovedný za udržiateľnosť:

- Bratislavský samosprávny kraj - Odbor cestovného ruchu a kultúry v spolupráci s KOČR, Odbor stratégie, územného rozvoja a riadenia projektov, so Štátnou ochranou prírody SR a Daphne - Inštitút aplikovanej ekológie. Správa Ekocentra Čunovo sa predpokladá cez novovytvorený samostatný právnický subjekt (záujmové združenie právnických osôb). Samotný biznis plán fungovania Ekocentra Čunovo a ďalšieho rozvoja bude predmetom samostatného materiálu a predloženého Zastupiteľstvu BSK na schválenie v prípade úspešného získania externých zdrojov.

Udržiateľnosť:

- Ponuka špecializovaných vzdelávacích programov v oblasti environmentálnej výchovy pre žiakov a pedagogických pracovníkov MŠ, ZŠ, SŠ a VŠ;
- Ponuka školiacich programov pre turistických sprievodcov a ochrancov prírody v chránených územiach;
- Ponuka jednodenných a viacdenných programov pre deti a mládež;
- Ponuka vzdelávacích programov pre rodiny s deťmi;
- Prevádzka turistického informačného centra;
- Implementácia projektov financovaných z externých zdrojov na podporu rozvoja environmentálnej výchovy a rozvoj prírodného turizmu v cezhraničnom priestore;
- Súčasť rozpočtu Odboru cestovného ruchu a kultúry a KOČR v rámci podpory a rozvoja prírodného turizmu.

Na základných a stredných školách v Bratislave je **veľký dopyt po realizovaní ekovýchovných aktivít v ekocentre**, ktoré je dostupné mestskou verejnou dopravou a zároveň je blízkosti prírody (lesov). Tieto podmienky ekocentrum v Čunove spĺňa, a zároveň je dopravne dostupné aj pre verejnosť a školy z rakúskych ako aj maďarských prihraničných obcí. Odbornými garantmi environmentálnych programov v ekocentre budú Štátna ochrana prírody Slovenskej republiky a občianske združenie Daphne – Inštitút aplikovanej ekológie, ktoré sa dlhodobo venujú téme ochrany prírody a neformálne environmentálneho vzdelávania na Slovensku.

Súlad so schválenými Prioritami BSK:


- **Programové vyhlásenie BSK** v oblasti životného prostredia kde sa BSK zaviazalo, že „**zvýši environmentálne povedomie obyvateľov prostredníctvom rozvoja environmentálneho vzdelávania a podpory vytvárania a činnosti ekocentier (kaštieľ Čunovo)**“ zo dňa 06.04.2018;
- **Projektový zámer je zaradený do Akčného plánu BSK pod projektom č. OCraK_14 s názvom „Vybudovanie Ekocentra v Čunove“** v rámci naplňania Programu hospodárskeho rozvoja a sociálneho rozvoja Bratislavského samosprávneho kraja na roky 2014-2020: Opatrenie 6, aktivita 2, schválený uznesením Zastupiteľstva BSK č. 98/2018 zo dňa 04.12.2018;
- **Akčný plán Konceptie budovania siete environmentálno-vzdelávacích centier v BSK na obdobie 2018-2025**, schválený uznesením Zastupiteľstva BSK č. 23/2018 zo dňa 16.03.2018;
- **Memorandum o spolupráci medzi Bratislavským samosprávnym krajom, Mestskou časťou Bratislava – Čunovo a Štátnou ochranou prírody Slovenskej republiky v rámci prípravy projektu Ekocentrum kaštieľ Čunovo**, schválené uznesením Zastupiteľstva BSK č. 90/2017 zo dňa 29.09.2017;

- **Akčný plán Stratégie rozvoja turizmu Bratislavského kraja do roku 2020**, schválený uznesením Zastupiteľstva BSK č. 100/2015 zo dňa 11.12.2015;
- **Dohovor primátorov a starostov, kde sa BSK stalo územným koordinátorom**, schválený uznesením Zastupiteľstva BSK č. 58/2013 zo dňa 20.09.2013.

Aktuálny stav NKP kaštieľ Čunovo



Vizualizácia expozícií v Ekocentre Čunovo



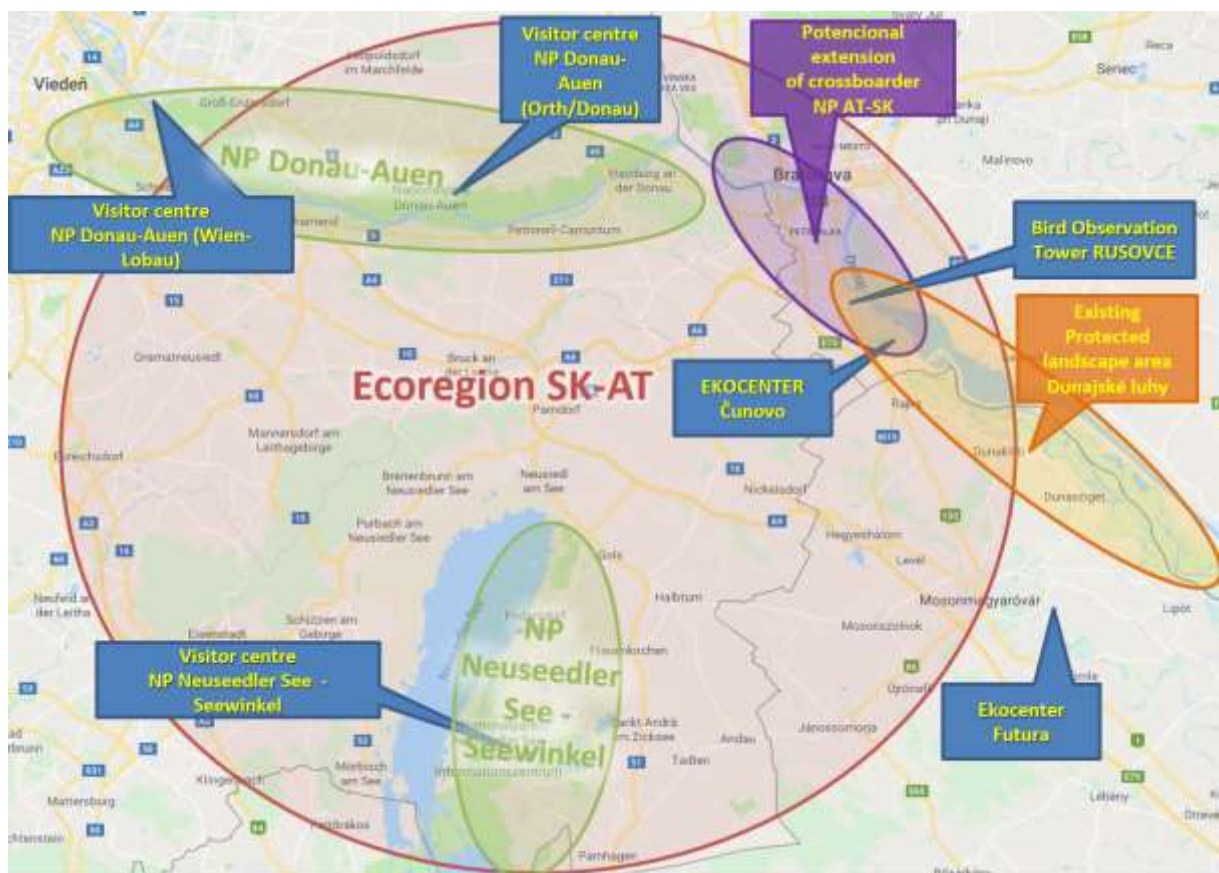
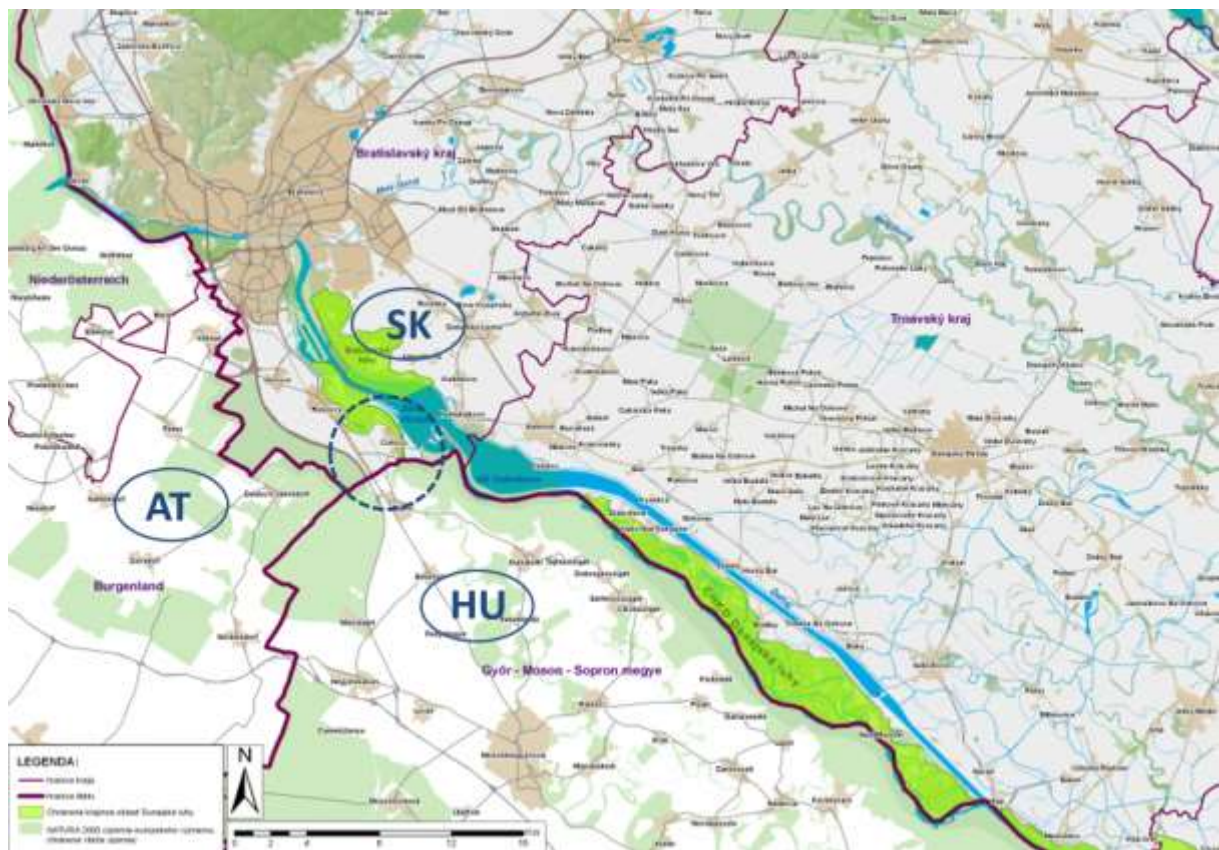
M 1:500 NÁVRH ZELENE

ARCHITEKTONICKÁ ŠTÚDIA

VAN JÄRVA ARCHITECTURE & DESIGN

Capekova 15, Bratislava, s.jan@vanjarva.sk www.van-jarva.sk
 telefonicky - 90 86017434 - 0903010
 REKONŠTRUKCIA NAHP A ADAPTÁCIA
 NA EKOCENTRUM A NAVŠTEVNÍCKE CENTRUM
KÁSTIEL ČUNOVO, MAREC 2011

[illegible]



História NKP

Predmetné stavby kaštieľa a sýpky sú národnou kultúrnou pamiatkou, zapísanou v Ústrednom zozname pamiatkového fondu SR pod číslom 649/1 (kaštieľ) a 649/2 (sýpka). Sú dlhodobo nevyužívané a neudržiavané, v havarijnom stave, areál je udržiavaný len sezónnym kosením.

Riešené územie sa nachádza v Bratislave, v mestskej časti Čunovo, pri križovatke ulíc Petržalská a Schengenská. Územie z južnej strany ohraničuje areál bývalého poľnohospodárskeho družstva, z východnej a západnej strany zástavba prevažne zo samostatne stojacich jedno až dvojpodlažných rodinných domov, so severnej strany je riešené územie priľahlé k námestiu.

Samotné riešené územie pozostáva z kaštieľa a sýpky a pozostatku ich historického areálu - predpolia sýpky ako hospodárskeho dvora a záhrady/parku za kaštieľom, kde sa nachádzajú vzrastlé dreviny. V súčasnosti sa tu nachádzajú aj stavby, ktoré boli súčasťou roľníckeho družstva obytný projekt a oceľový prístrešok/ a objekt reštaurácie.

Riešený objekt sa nachádza na parcele číslo 542 a stavebné práce budú realizované aj na parcelách 536, 538/1, 539, 540/3, 541/7, 543/4, 543/5. Parcela sa nachádzajú v intraviláne na okraji obce. Pozemok medzi Petržalskou ulicou a vstupom do kaštieľa je v súkromnom vlastníctve. V súčasnosti prebiehajú rokovania o výmene pozemku a ich opätovnom pričlenení k areálu kaštieľa.

Kaštieľ – základná charakteristika

Objekt je typickým príkladom menšieho vidieckeho kaštieľa postaveného v barokovo-klasicistickom štýle. Vznikol v rozmedzí rokov 1757-1781 ako prízemný, čiastočne podpivničený, obdĺžnikový objekt orientovaný v smere severozápad-juhovýchod s centrálnym rizalitom a so sedlovou strechou s valbami. V súčasnosti je objekt zachovaný v pôvodnej hmotovo-priestorovej forme, ktorú nadobudol po prestavbe v roku 1807. Počas rekonštrukcie v 20. storočí bolo odstránených a nahradených niekoľko pôvodných konštrukcií a umeleckých prvkov /krov, stropy JZ traktu, podlahy, šambrány, dverné výplne, omietky s maľbami,.../. Napriek tomu sú na objekte čitateľné základné znaky barokovo-klasicistického kaštieľa a zachovali sa v ňom mnohé úvodné konštrukcie a umelecké prvky /murivá, klenby suterénu, chodby a miestnosti SV traktu, komínové telesá na povale, okenné mreže, fragmenty nástenných malieb, pôvodné barokové schodisko, časti dverných zárubní a niektoré dverné krídla,.../.

Kaštieľ nikdy neslúžil ako hlavné sídlo svojho majiteľa. Patril rodinám Szapáry a Zichy a slúžil pravdepodobne ako sídlo hospodárskeho správcu a príležitostné ubytovanie majiteľa a jeho rodiny. Potom, ako kaštieľ prešiel do vlastníctva štátu v roku 1948, slúžil pre pohraničnú stráž, neskôr pre účely JRD a pre potreby MNV v Čunove. Od 90.ých rokov 20. storočia je objekt nevyužívaný a chátra.

Bližší opis lokality

Kaštieľ Čunovo sa nachádza na okraji zastavanej časti mestskej časti Bratislava – Čunovo. MČ Čunovo leží na juhu Bratislavy v tesnej blízkosti hraníc s Rakúskom a Maďarsko. Čunovo sa nachádza v tesnej blízkosti rieky Dunaj a tvorí vstupnú bránu do chránenej krajinej oblasti Dunajské luhy (a diskutovaného národného parku Podunajsko). Lokalita má taktiež veľmi dobrú dopravnú dostupnosť s možnosťou využitia mestskej verejnej dopravy ako blízkosť diaľnic D1 (SR), M15 (HU) a A6 (AT).

Architektonicko-dispozičné riešenie

Kaštieľ bude určený na využitie ako denné ekocentrum pre organizované skupiny a bežnú návštevnícku verejnosť.

Vzhľadom na pamiatkovú hodnotu kaštieľa návrh rekonštrukcie rešpektuje existujúcu hmotovo - priestorovú skladbu a dispozičné riešenie kaštieľa. Hlavný vstup do kaštieľa bude aj naďalej v osi objektu, zo zádveria bude vpravo prístupná pokladňa s turistickou informačnou kanceláriou a obchodom s regionálnymi spotrebnými produktami /trvanlivými potravinami/ a suvenírmi, vľavo bude príchod na schodisko do administratívnej časti v podkroví. Zo zádveria bude verejne voľne prístupná celá chodba. Hlavné reprezentačné priestory budú slúžiť ako učebne /interaktívne expozície, podružné priestory budú využité okrem spomínanej pokladne na WC, šatňu a kanceláriu riaditeľa. V podkroví je navrhované administratívne zázemie centra

– kancelárie Štátnej ochrany prírody SR. Sú tu umiestnené aj šatne pre terénnych pracovníkov a technická miestnosť pre plynový kotol a rekuperačné vetracie jednotky.

V suteréne bude umiestnená výstava venovaná histórii kaštieľa a remeslám.

Základné plošné a objemové bilancie

Kaštieľ

Úžitková plocha 1.pp	249,74 m ²
Úžitková plocha 1.np	701,59 m ²
Úžitková plocha podkrovia	595,45 m ²
Zastavaná plocha objektu	1092,00 m ²
počet nadzemných podlaží.....	1+1

Sýpka

Úžitková plocha 1.np	339,54 m ²
Úžitková plocha 2.np	355,94 m ²
Úžitková plocha podkrovia	300,54 m ²
Zastavaná plocha objektu	448,00 m ²
počet nadzemných podlaží.....	2+1

Plocha Zelene..... 6 647 m²

Prílohy:

Príloha č. 1 Podporný list Ministerstva životného prostredia SR - súčasť dôvodovej správy
Príloha č. 2 Dohoda o spolupráci medzi hlavným prijímateľom a partnermi projektu
– samostatná príloha.